


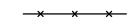



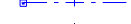








La Meuse >>

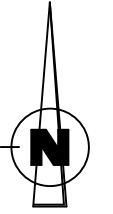
Chemin de halage

Demande de permis d'urbanisation

YVOIR/ 4 ième Division-Godinne / Section A n°61t11

LEGENDE

-  cadastre (à titre indicatif)
-  clôture
-  talus haut
-  talus bas
-  réseau d'électricité nouveau
-  conduite de distribution d'eau existante
-  conduite de distribution d'eau nouveau
-  canalisation d'égouttage à placer
-  limite de propriété - AB
-  avaloire
-  seuil de porte
-  haie
-  niveau (coordonnées Lambert 72)
-  aqueduc



Lot n°1
+/- 10,5ares

A61t11/pie1

Lot n°2
+/- 8,4ares

A61t11/pie2

Lot n°3
+/- 8,9ares

A61t11/pie3

Lot n°4
+/- 4,85ares

A61t11/pie4

Lot n°5
+/- 5,90ares

A61t11/pie5

M. WILKIN Michel
Mme COLLARD Arlette

Mme COPPE Dominique
Mme COPPE Elisabeth

Plan masse

P05

Echelle: 1/500

DAO
&
TOPOGRAPHIE

Geoffroy Bertrand
Rue Maubry, n°12
5340 GESVES

Tél: 083/67 84 47
Gsm: 0495/32 93 02
geoffroy.bertrand@skynet.be